


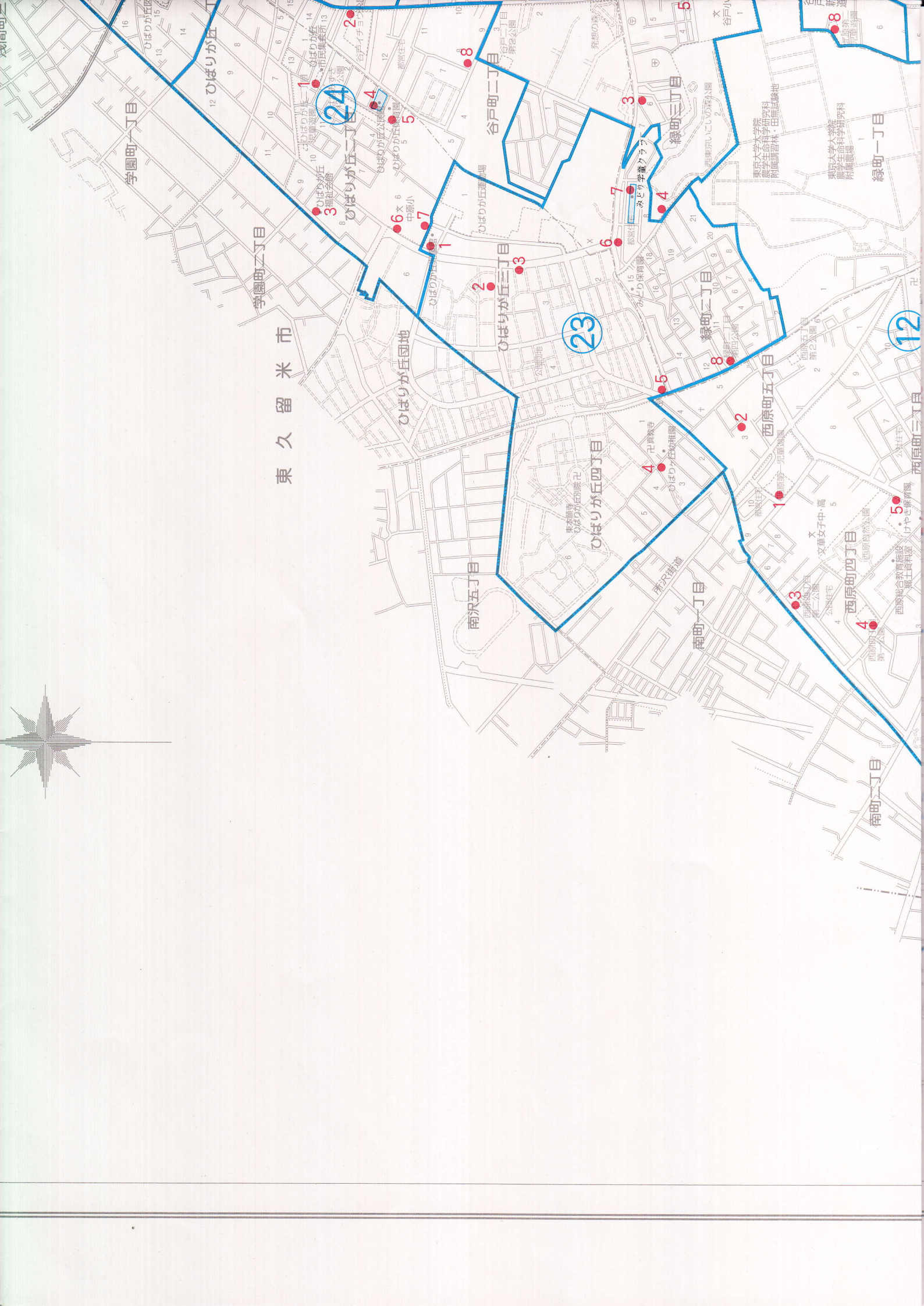
西東京市

ポスタ一掲





東久留米市



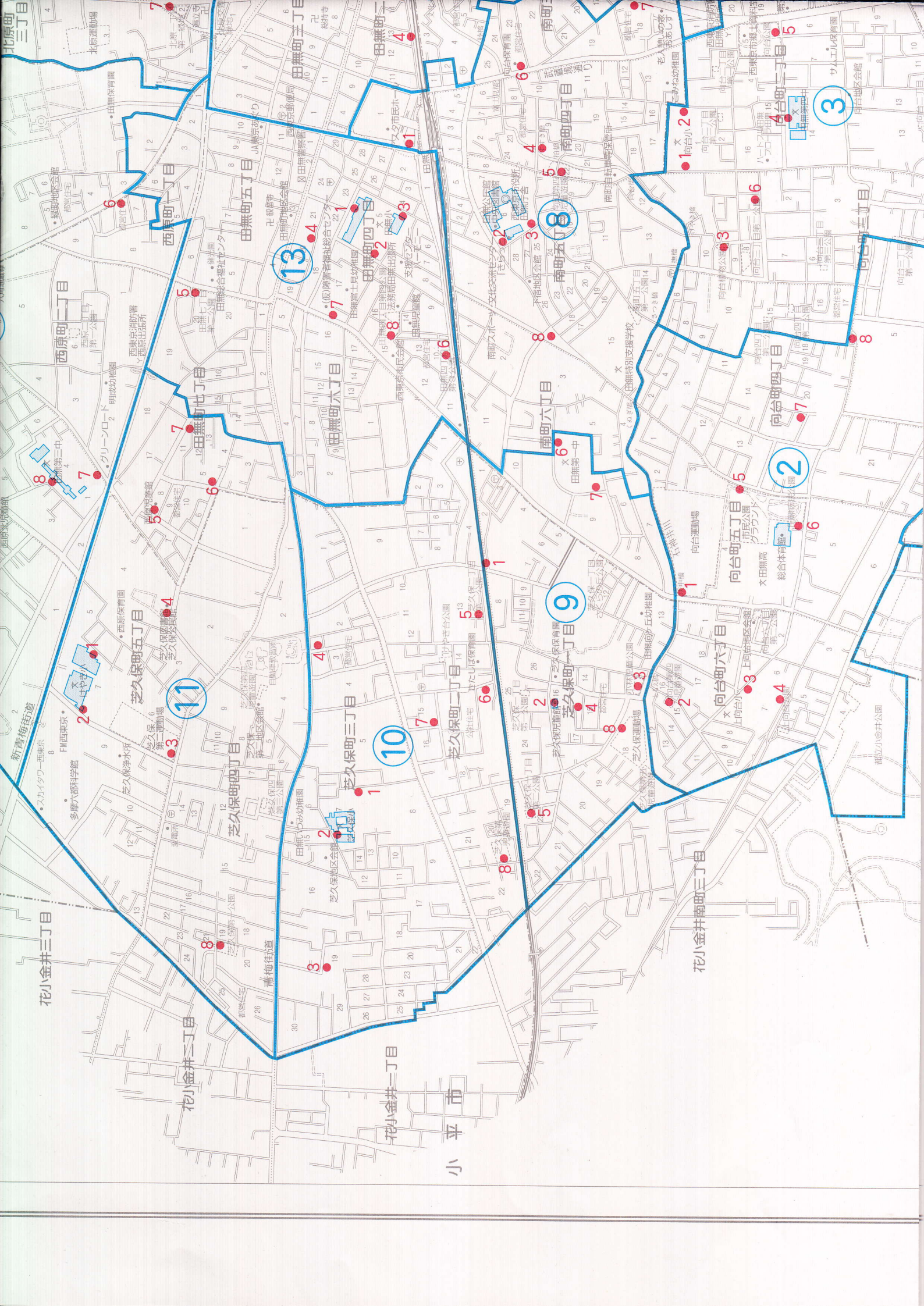
ひばりが丘
 3 福祉会館
 4 市民会館
 5 市民会館
 6 文小
 7 中原小
 8 文小
 9 市民会館
 10 市民会館
 11 市民会館
 12 市民会館
 13 市民会館
 14 市民会館
 15 市民会館
 16 市民会館
 17 市民会館
 18 市民会館
 19 市民会館
 20 市民会館
 21 市民会館
 22 市民会館
 23 市民会館
 24 市民会館

緑町三丁目
 1 市民会館
 2 市民会館
 3 市民会館
 4 市民会館
 5 市民会館
 6 市民会館
 7 市民会館
 8 市民会館
 9 市民会館
 10 市民会館
 11 市民会館
 12 市民会館
 13 市民会館
 14 市民会館
 15 市民会館
 16 市民会館
 17 市民会館
 18 市民会館
 19 市民会館
 20 市民会館
 21 市民会館
 22 市民会館
 23 市民会館
 24 市民会館

23

24

12



北原町三丁目

花小金井三丁目

花小金井二丁目

花小金井一丁目

西原町二丁目

芝久保五丁目

芝久保四丁目

芝久保三丁目

芝久保二丁目

西原町一丁目

芝久保一丁目

芝久保

芝久保

芝久保

田無町三丁目

田無町二丁目

田無町一丁目

田無町

田無町

南町三丁目

南町二丁目

南町一丁目

南町

南町

向台町三丁目

向台町二丁目

向台町一丁目

向台町

向台町

向台町

向台町

向台町

向台町

向台町

向台町

向台町

向台町

向台町

向台町

向台町

向台町

向台町

向台町

向台町

向台町

向台町

向台町

向台町

向台町

向台町

向台町

向台町

向台町

向台町

向台町

向台町

向台町

向台町

向台町

向台町

向台町

向台町

向台町

向台町

向台町

向台町

向台町

向台町

向台町

向台町

向台町

向台町

向台町

向台町

向台町

向台町

向台町

向台町

向台町

向台町

向台町

向台町

向台町

向台町

向台町

向台町

向台町

向台町

向台町

向台町

向台町

向台町

向台町

向台町

向台町

向台町

向台町

向台町

向台町

向台町

向台町

向台町

向台町

向台町

向台町

向台町

向台町

向台町

向台町

向台町

向台町

向台町

向台町

向台町

向台町

向台町

向台町

向台町

向台町

向台町

向台町

向台町

向台町

向台町

向台町

向台町

向台町

向台町

向台町

向台町

向台町

向台町

向台町

向台町

向台町

向台町

向台町

向台町

向台町

向台町

向台町

向台町

向台町

向台町

向台町

向台町

向台町

向台町

向台町

向台町

向台町

向台町

向台町

向台町

向台町

向台町

向台町

向台町

向台町

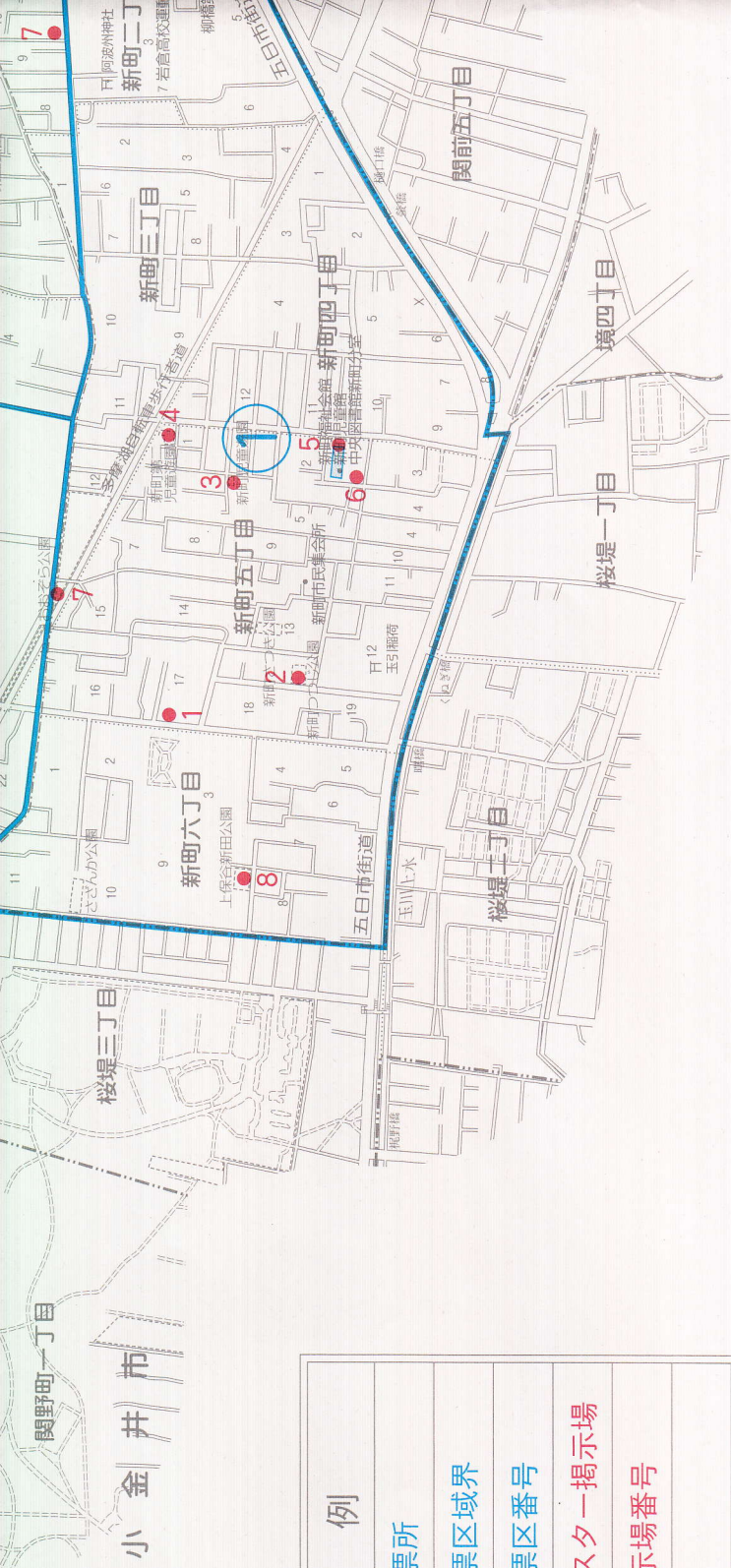
向台町






向台町

向台町

向台町

向台町



凡 例	
	投票所
	投票区域界
	投票区番号
	ポスタ一揭示場
	揭示場番号

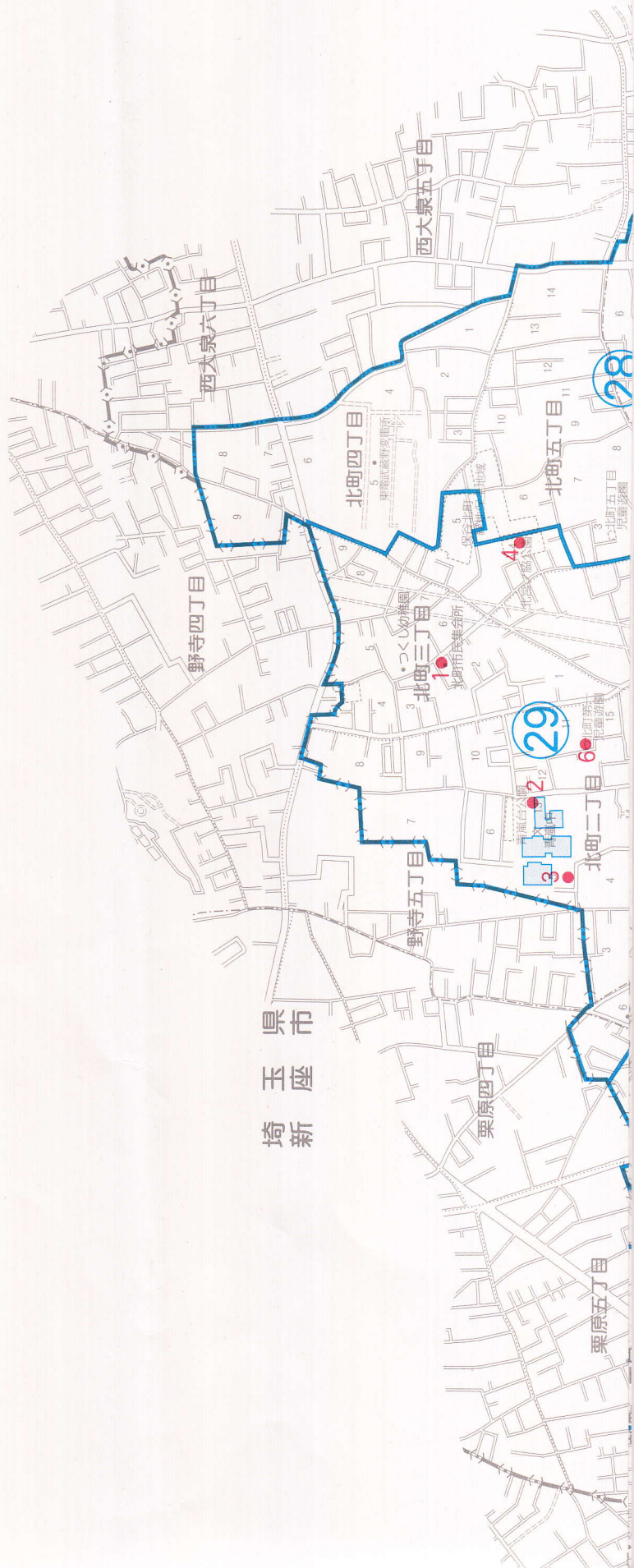
1:10,000

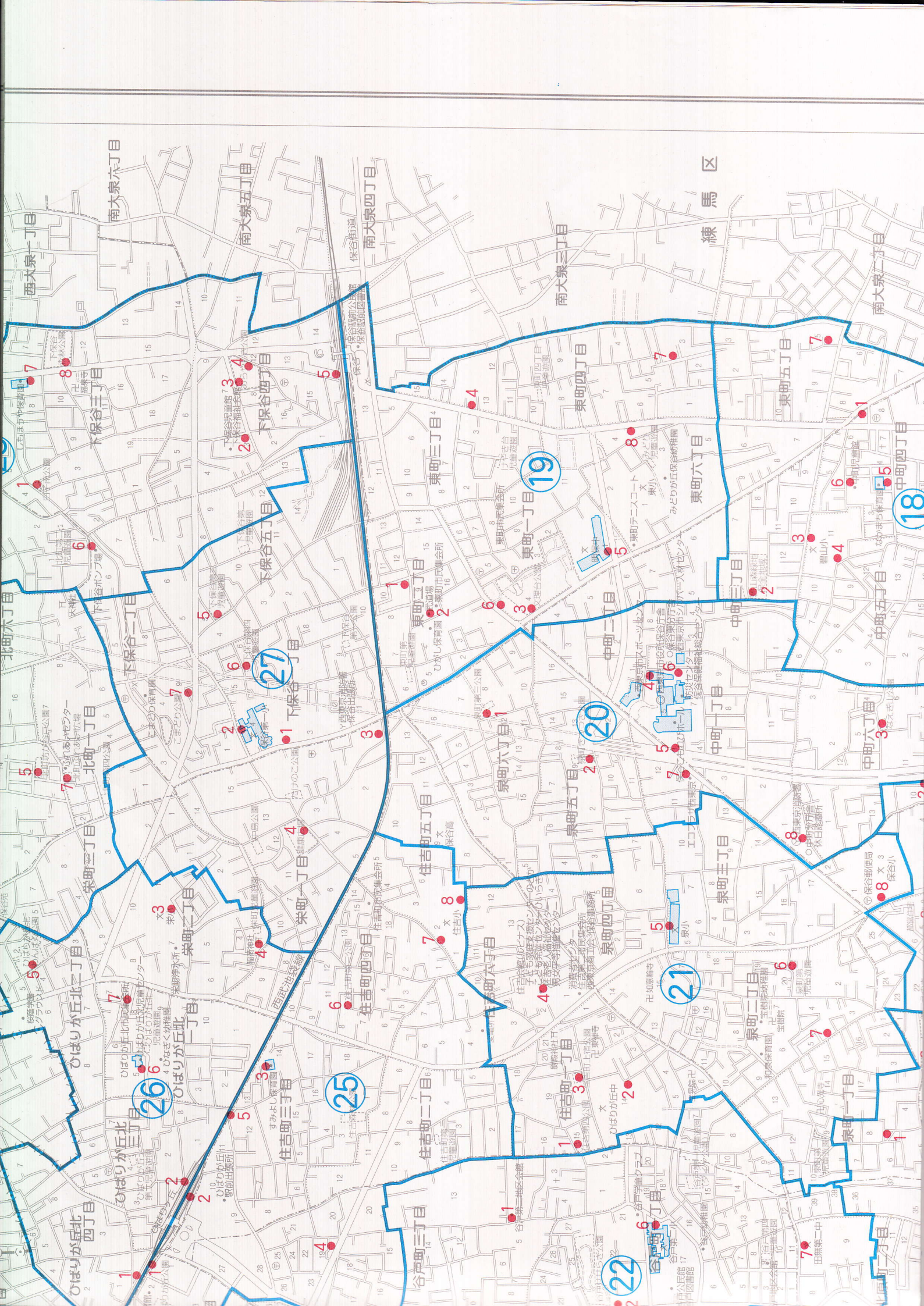


この用紙は再生紙を使用しています

示場案内図

新座市
栗原

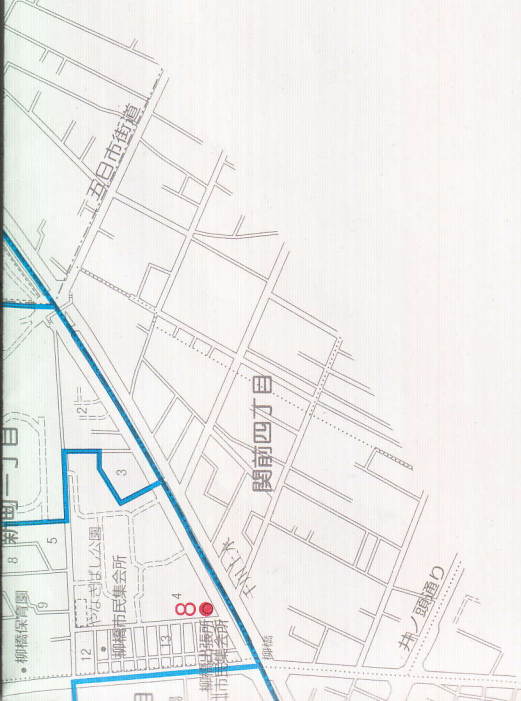




練馬区

西大泉一丁目 南大泉六丁目 南大泉五丁目 南大泉四丁目 保谷街道 保谷町公園 保谷 保谷町図書館 南大泉三丁目 東町四丁目 東町三丁目 東町二丁目 東町一丁目 19 東町六丁目 東町五丁目 東町四丁目 東町三丁目 東町二丁目 東町一丁目 18 北町六丁目 北町五丁目 北町四丁目 北町三丁目 北町二丁目 北町一丁目 27 下保谷四丁目 下保谷三丁目 下保谷二丁目 下保谷一丁目 20 中町六丁目 中町五丁目 中町四丁目 中町三丁目 中町二丁目 中町一丁目 21 泉町六丁目 泉町五丁目 泉町四丁目 泉町三丁目 泉町二丁目 泉町一丁目 26 住吉町六丁目 住吉町五丁目 住吉町四丁目 住吉町三丁目 住吉町二丁目 住吉町一丁目 25 谷戸町三丁目 谷戸町二丁目 谷戸町一丁目 22 2 3 4 5 6 7 8 9 10 11 12 13 14 15 16 17 18 19 20 21 22 23 24 25 26 27 28 29 30 31 32 33 34 35 36 37 38 39 40 41 42 43 44 45 46 47 48 49 50 51 52 53 54 55 56 57 58 59 60 61 62 63 64 65 66 67 68 69 70 71 72 73 74 75 76 77 78 79 80 81 82 83 84 85 86 87 88 89 90 91 92 93 94 95 96 97 98 99 100

武蔵野市



平成26年10月

「この地図の作成に当たっては、国土地理院長の承認を得て、同院発行の1万分1地形図を使用した。（承認番号 平21関使、第14号）」

株式会社 船津地図社
東京都目黒区藤倉3-14-1
TEL(03)3711-3071